



ODBORNÝ POSUDEK

Výsadba stromů v obci Drhovy

Zadavatel posudku: Obec Drhovy

Adresa:

Obec Drhovy

Drhovy 65

263 01 Drhovy

IČO: 00242161

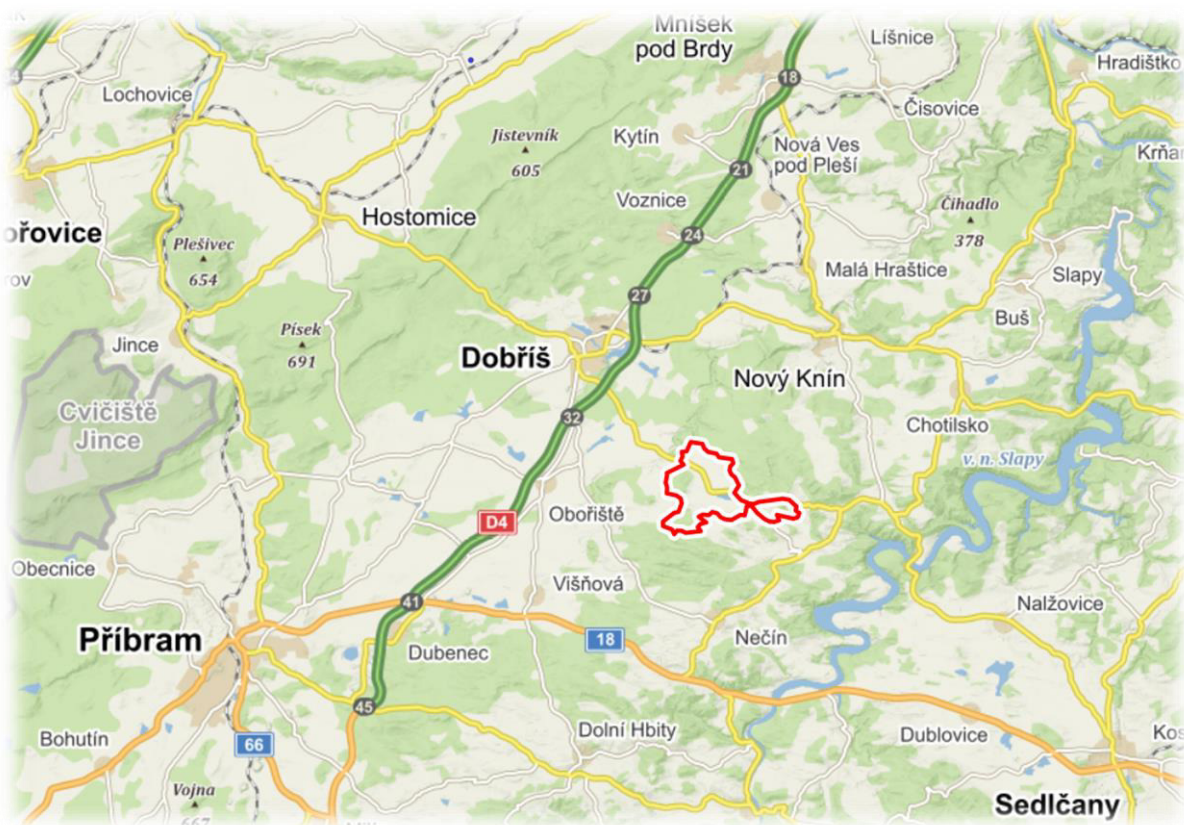
terénní šetření: 10. 4. 2024

počet stran posudku celkem: 6

Zadání posudku

Zadavatel, Obec Drhovy požaduje zpracování odborného posudku za účelem výsadby zeleně v extravilánu a katastrálním území obce Drhovy [632481] (okr. Příbram). Posudek bude sloužit jako základní projektová dokumentace (dále PD) + osazovací plán a bude přílohou žádosti o finanční podporu ze státního programu SFŽP ČR a výzvy 4/2021. Na místě budoucí realizace byl při terénním šetření zjištěn možný rozsah výsadby, počty stromů a technologie výsadby, včetně posouzení ostatních vlivů.

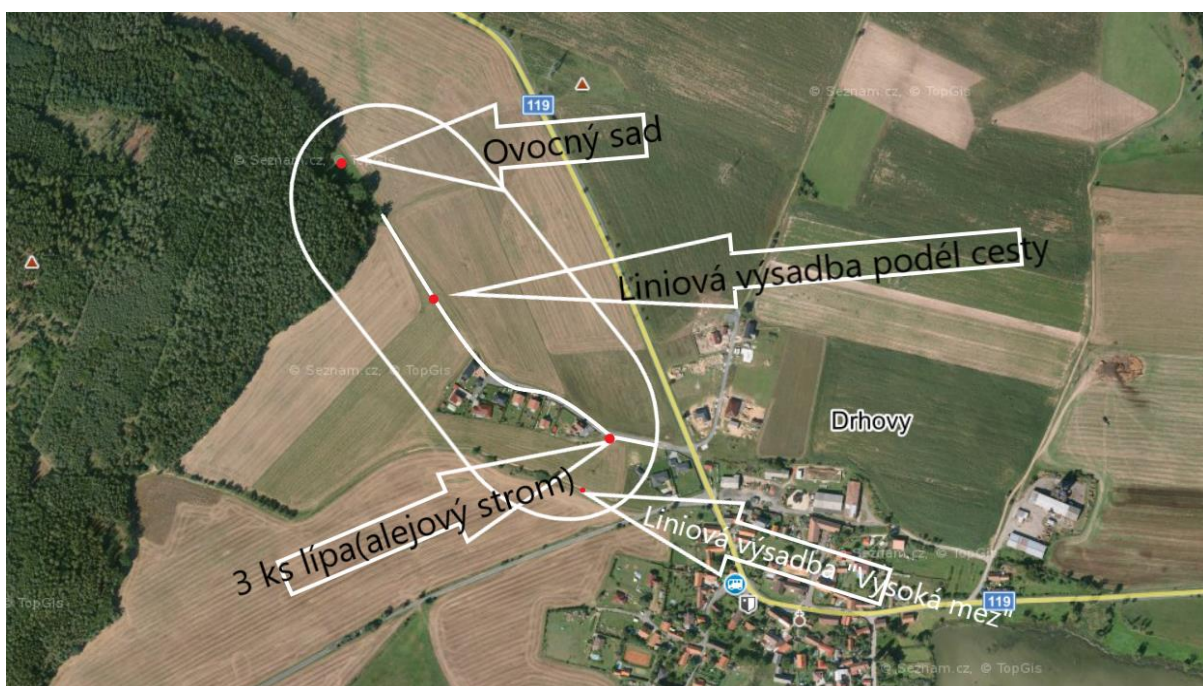
Základní přehledová mapa



Vlastnické a evidenční údaje, popis stanoviště

Lokalita navrhované výsadby se nachází na území Středočeské pahorkatiny, na hranici Středního Povltaví a Podbrdská. Jedná se o extravilán a katastrální území obce Drhovy. Dotčené pozemky jsou ve výlučném vlastnictví obce Drhovy, která poskytla souhlas s výsadbou po celou dobu udržitelnosti projektu. Všechny pozemky jsou veřejně přístupné. Jedná se o velké půdní bloky, které budou rozděleny obnovenými polními cestami a osázeny stromořadím. Vznikne tak nová a zajímavá lokalita v okolí obce, která zprůchodní krajinu nejen pro místní občany, ale přinese celou řadu výhod jak z hlediska ekologického, tak i sociálního. Stromy budou zvyšovat biodiverzitu dané lokality, zlepšovat krajinný ráz, zabraňovat erozi a budou mít zdravotně hygienickou funkci. Cílem výsadby je zachování veřejného prostoru a tradičního vzhledu obce ve Středním Povltaví.

Při výsadbě se počítá s ovocnými a alejovými listnatými druhy stromů, vhodnými pro výsadbu v krajině.



Detailní pohled všech míst výsadby (šipka s červeným bodem). Dále popsáno v jednotlivých částech osazovacího plánu.

Základní údaje o pozemku plánované výsadby (dle CUZK):

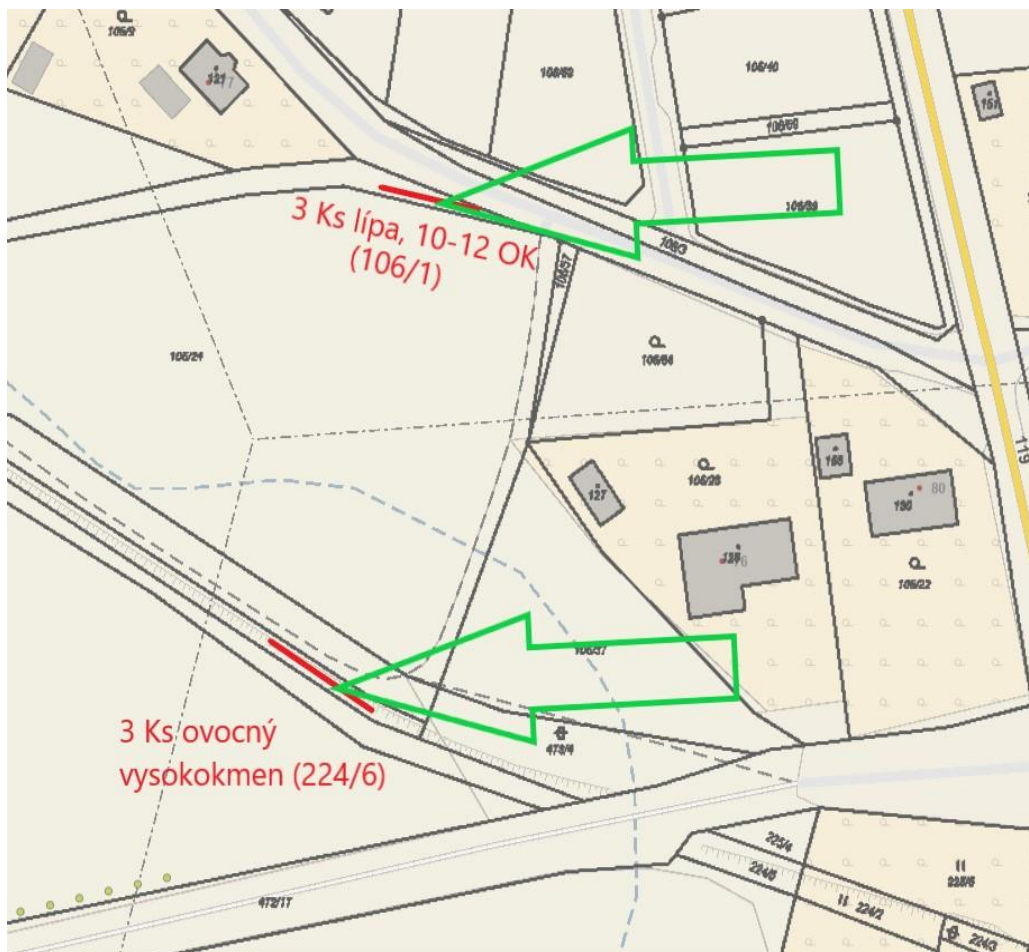
- Katastrální území: Drhovy [632481]
- Parcelní čísla: 159/1, 106/25, 106/1, 224/6
- Majiteli pozemků jsou: Obec Drhovy
- **Vlastník dotčených pozemků poskytl písemný souhlas s výsadbou stromů.**
- Nadmořská výška cca 420 m. n. m.

Základní grafický návrh prostoru výsadby a osazovací plán

Osazovací plán - bílá linie označuje umístění stromů (liniová výsadba alej, nebo extenzivní ovocný sad). Stromy budou lemovat nově obnovené polní cesty v krajině. Některá místa budou osázena oboustranně, některá jednostranně. Na místě zvaném Hlinovka pč. 159/1 je vysazeno celkem v 7 řadách 49 ks ovocných vysokokmenů. Je tak vytvořen extenzivní sad, který bude v krajině volně přístupný. Na pozemku 106/25 (přístupová komunikace k sadu) je vysazeno po obou stranách celkem 50 ks stromů, bude zde vytvořena alej. Prostor komunikace je pro tuto výsadbu dostatečně široký. Na některých místech jsou stromy umístěny minimálně 3 m od hranice soudních pozemků.

- Spon stromů je 7 – 10 m (dle možností stanoviště)





Doporučená skladba a sortiment dřevin: Ovocný vysokokmen rozvětvený slivoň (*prunus domestica*), jabloň (*malus domestica*), hrušeň (*pyrus domestica*) Lípa velkolistá (*tilia platyphyllos*), třešeň ptačí (*prunus avium*), javor klen (*acer pseudoplatanus*), javor mlč (*acer platanoides*), dub zimní (*quercus petraea*), jírovec maďal (*aesculus hippocastanum*).

Do odporného posudku pro obec Drhovy je v osazovacím plánu uveden druh dřeviny Aesculus hippocastanum. Tento druh bude ve výsadbě zastoupen v malém počtu (do 8 ks), a to z toho důvodu, že na Dobříšsku má tento druh významné těžiště výskytu jak v alejích, tak v případě solitérních stromů. v těchto podmínkách lze považovat za zdomácnělý. Nejedná se o druh invazivní.

- Jedná se o dřeviny vhodné pro krajinu, viz Standard AOPK.

Velikost stromů a výpočet podpory:

Výsadba celkem 101 Ks stromů, v kategorii:

88 stromů v kategorii *Ovocný vysokokmen rozvětvený, nebo listnatý odrostek 121+, nebo listnatý strom 8-10 OK*

13 stromů v kategorii *10-12 OK*

Podpora dle kategorie SFŽP

88 stromů s podporou 1 700 Kč /ks v celkové výši 149 600 Kč

13 stromů s podporou 3 300 Kč/ks v celkové výši 42 900 Kč

Celkem 192 500 Kč.

Možné střety zájmů a jejich případné vyloučení

- Záměr výsadby stromů není ve střetu zájmů s územní plánovací dokumentací
- Záměr výsadby stromů není ve střetu zájmů s vedením elektrické energie sítě ČEZ
- Záměr výsadby stromů není ve střetu zájmů s provozem na silničních komunikacích
- Záměr výsadby stromů není ve střetu zájmů s ochranou přírody a krajiny
- Záměr výsadby stromů není ve střetu zájmů s vlastníky dotčených pozemků
(dodržena vzdálenost 3 m od hranice od pozemků osob nesouhlasících s výsadbou)

Po dodržení všech zmíněných zásad nebude výsadba stromů ve střetu zájmů s dalšími vlivy a nebude žádným omezením pro zúčastněné strany.

Výsadba a povýsadbová péče

Výsadba bude uskutečnila na podzim roku 2022. Jsou dodrženy veškeré standardy pro výsadbu dřevin a doporučená pravidla. Při komunitní výsadbě místními občany byla poskytnuta asistence odborného dozoru. Následnou péči o nové výsadby zajistí obec Drhovy, včetně pravidelné a odpovídající závlivky v prvních letech. Nezbytná péče bude stromům poskytnuta po dobu udržitelnosti, tzn. minimálně 10 let a to včetně řezu.

